




**Studieninstitut des  
Landes Niedersachsen**

**SiN**

Sie finden die Außenstelle des SiN im  
Eintrachtweg 19, 30173 Hannover.

Der Eingang befindet sich auf der Vorderseite  
des Gebäudes. Links von der Haupteingangstür  
befinden sich Klingeln mit Hilfe derer Sie das  
Gebäude betreten können.

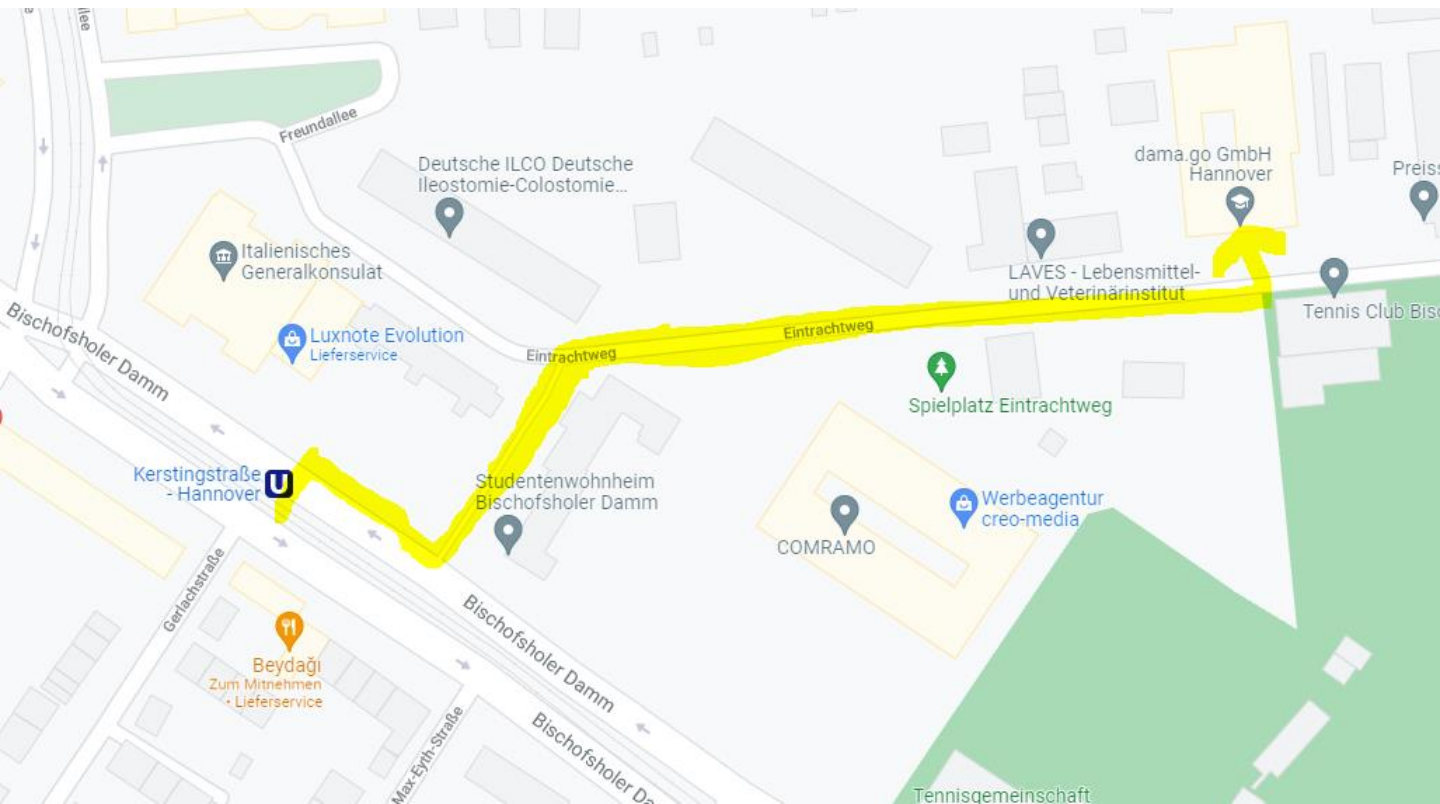
Für die Räume **H0.1, H0.2 & H0.3** gehen Sie  
durch das Atrium und nehmen den etwas  
höhergelegenen Eingang auf der rechten Seite  
des Atriums.



Für die Räume **H3.1, H3.2 & H3.3** nehmen Sie  
direkt nach dem Haupteingang den Aufzug auf  
der linken Seite oder das Treppenhaus auf der  
rechten Seite und begeben sich in die 3.Etage.  
Für den Raum **H4** nehmen Sie ebenfalls direkt  
nach dem Haupteingang den Aufzug auf der  
linken Seite oder das Treppenhaus auf der  
rechten Seite und begeben sich in die 4. Etage.  
Sie finden hierzu eine entsprechende  
Beschilderung linksseitig vom Haupteingang.

"Veranstaltungen die in der Außenstelle Hannover stattfinden sind nur eingeschränkt barrierefrei.  
Sollten Sie beeinträchtigt sein, nehmen Sie bitte Kontakt mit Ihrem zuständigen Sachbearbeiter der  
Fort- oder Ausbildung auf.

Wir sind bemüht entsprechende Lösungen zu finden."



### Anreise mit der Bahn

In Hannover HBF angekommen, können Sie uns mit den U-Bahnlini­en 1, 2, 6 oder 8 erreichen.

- U-Bahnlinie 1, 2 oder 8:

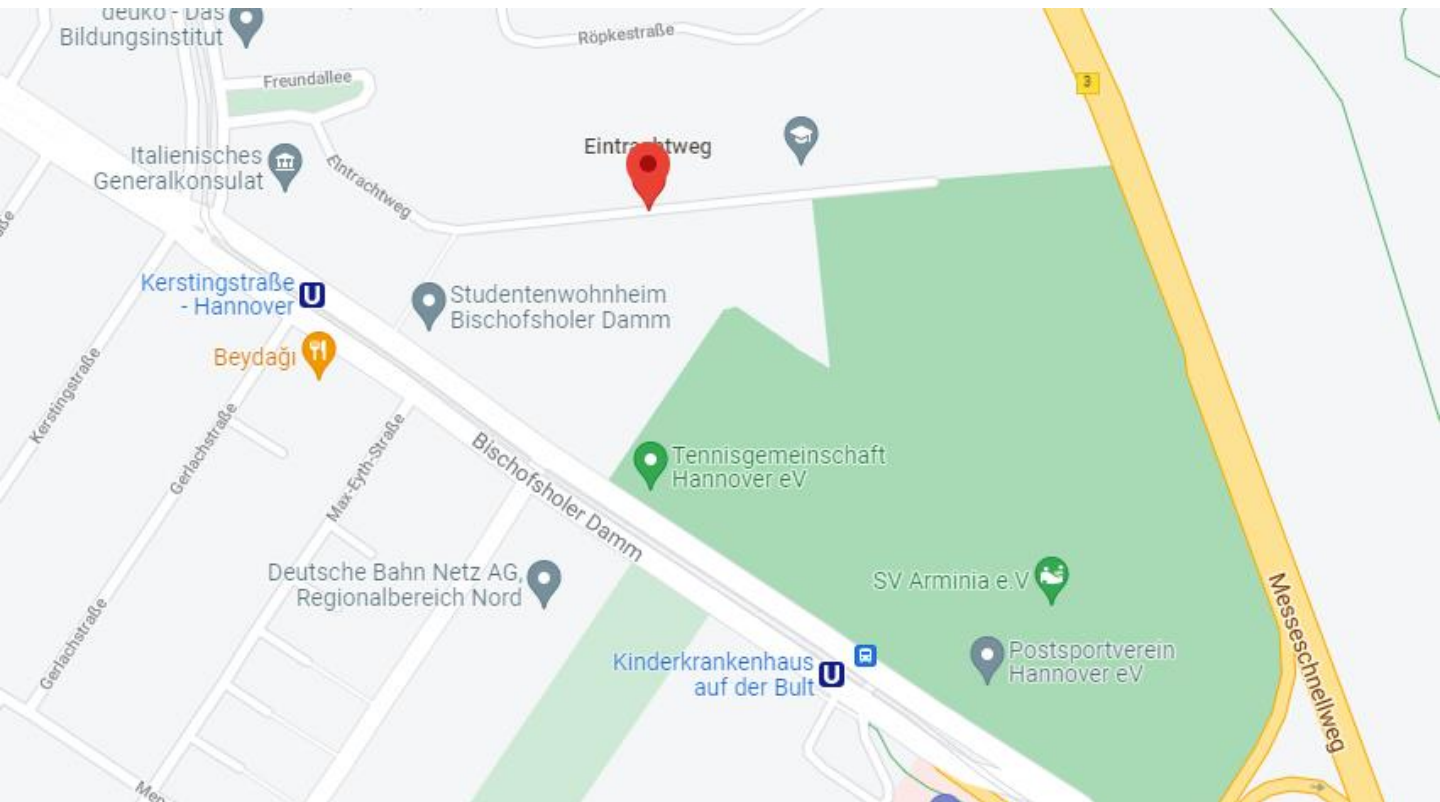
Vom Hauptbahnhof mit den U-Bahnlini­en 1 (Richtung Laatzen/Sarstedt), 2 (Richtung Rethen) oder 8 (Richtung Mess­egelände) bis zur Haltestelle "Aegidientorplatz" fahren. Dort in die U-Bahnlinie 6 (Richtung Messe Ost) umsteigen und bis zur Haltestelle "Ker­stingstraße" fahren. Nach dem Ausstieg den Hochsteig in Fahr­richtung weitergehen. Die Schienen und Straße (Bischofsholer Damm) überqueren. Geradeaus über den Fußgängerweg am Studentenwohnheim vorbei, rechts in den Eintrachtweg.

- U-Bahnlinie 6:

Vom Hauptbahnhof (Ausgang Ernst-August-Platz) ca. 250 m zu Fuß bis Haltestelle "Kröpcke". Dort mit der U-Bahnlinie 6 (Richtung Messe Ost) bis zur Haltestelle "Ker­stingstraße" fahren. Nach dem Ausstieg den Hochsteig in Fahr­richtung weitergehen. Die Schienen und Straße überqueren (Bischofsholer Damm). Geradeaus über den Fußgängerweg am Studentenwohnheim vorbei, rechts in den Eintrachtweg.

- S-Bahn und Bus

Alternativ können Sie mit der S-Bahn (Linien S1, S2, S4 und S5) direkt ab Hannover Hbf bis zum Bahnhof Bismarckstraße fahren. Von dort aus können Sie entweder mit den Bussen der Linien 128 und 134 bis zur Haltestelle Ker­stingstraße fahren oder den Eintrachtweg zu Fuß innerhalb von etwa 20 Gehminuten erreichen. Hierzu gehen Sie die Lindemannallee bis zum Ende, überqueren an der Haltestelle „Ker­stingstraße“ den Bischofsholer Damm und gehen geradeaus über den Fußgängerweg am Studentenwohnheim vorbei, rechts in den Eintrachtweg.



### Anreise mit dem Auto

#### • Anfahrt aus Richtung Hamburg/ Kassel

An der Ausfahrt "Anderten" die Autobahn (A 7) verlassen und auf die Bundesstraße B 65 in Richtung Hannover fahren. An der Abfahrt "Celle/ Flughafen" rechts halten und die B 65 Abfahrt "Hannover-Bult" verlassen. An der nächsten Ampel biegen Sie links ab. Nach ca. 500 m rechts abbiegen in die Freundallee. Die nächste Straße rechts ist der Eintrachtweg.

#### • Anfahrt aus Richtung Dortmund/ Berlin

Am Autobahnkreuz "Hannover-Buchholz" wechseln Sie von der Autobahn A 2 auf den Messeschnellweg (A 37/ B 3) in Richtung Messe. An der Abfahrt "Hannover-Bult" verlassen sie den Messeschnellweg und fahren an der nächsten Ampel rechts. Nach ca. 300 m biegen Sie rechts ab in die Freundallee. Die nächste Straße rechts ist der Eintrachtweg.

### **Hinweis:**

Wir empfehlen Ihnen die Anreise mit öffentlichen Verkehrsmitteln, da es **keine Parkmöglichkeiten für Teilnehmende an den Veranstaltungen des SiN auf dem Gelände des Eintrachtweg 19** gibt.

Öffentliche Parkplätze im Eintrachtweg selbst stehen erfahrungsgemäß nur sehr begrenzt zur Verfügung. Es ist daher ratsam, entweder möglichst früh oder mit den öffentlichen Verkehrsmitteln anzureisen.